Circuit de nuit A, 16 déc, local - quai d'Aiguillon

12,6 km	0:50 h.	57 m	111 m	Difficulté	Facile

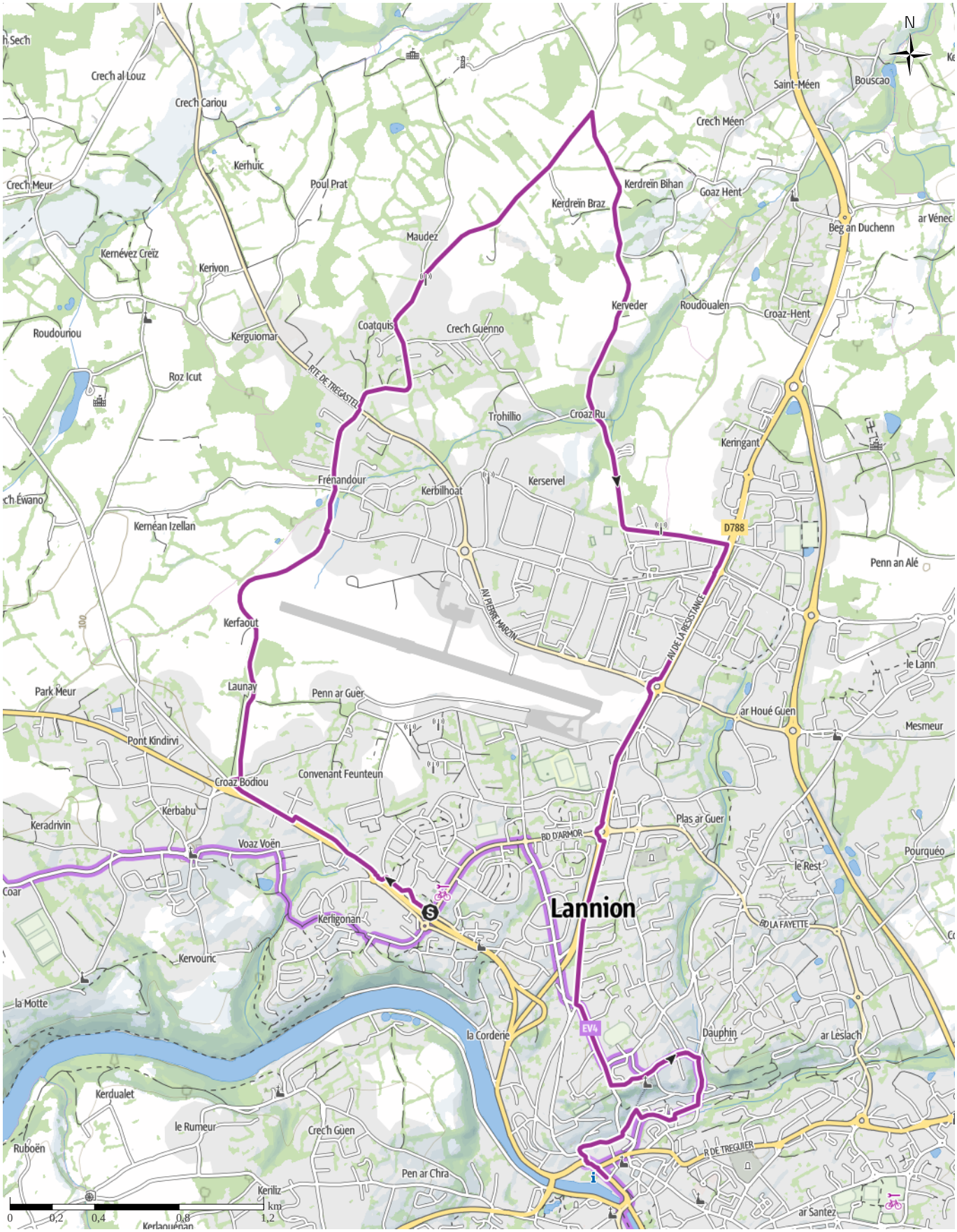

Circuit de nuit A, 16 déc, local quai ...

12,6 km	0:50 h.	57 m	111 m	Difficulté	Facile

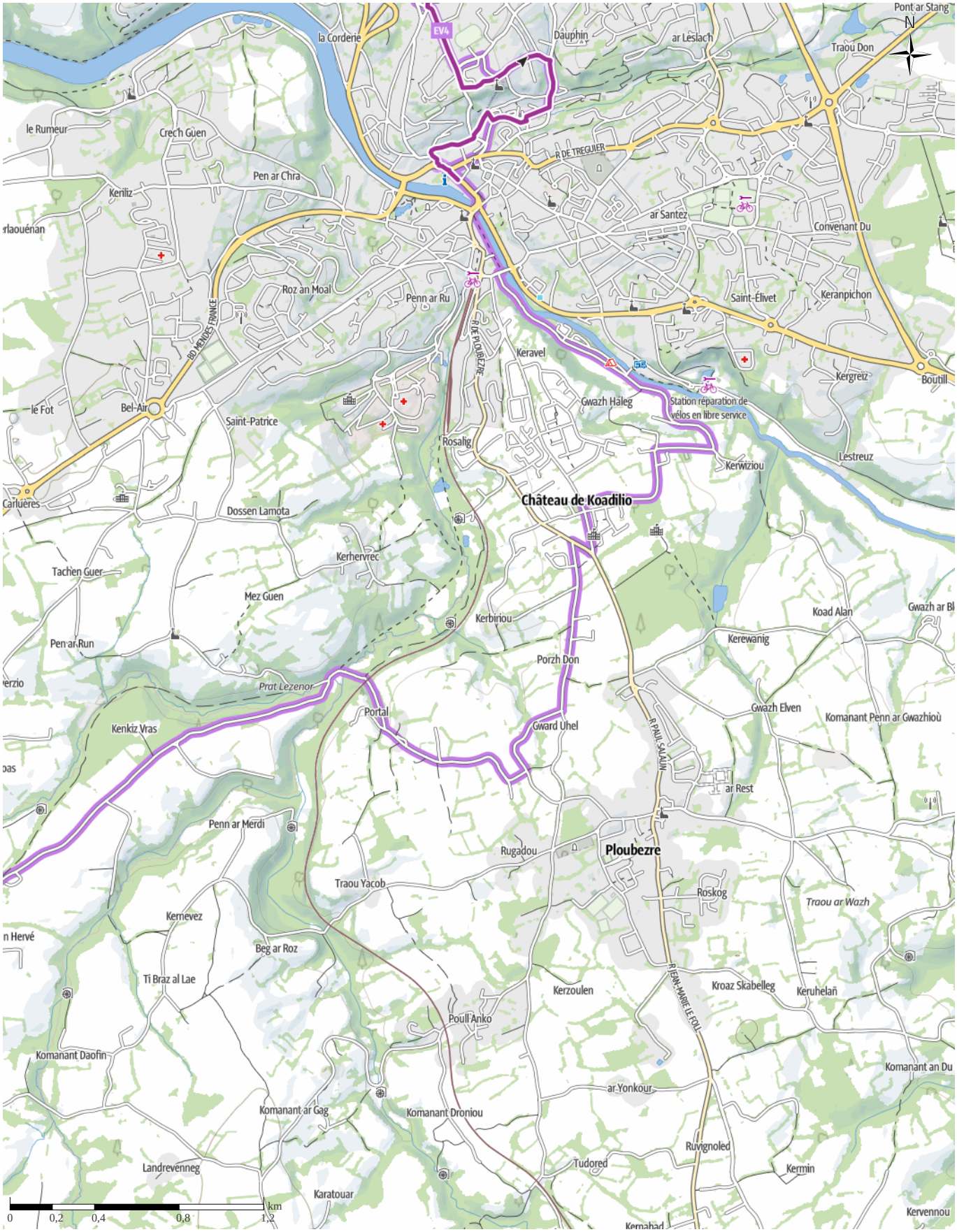

© IGN Données cartographique; Cartographie d'Outdooractive; ©OpenStreetMap (www.openstreetmap.org)

Types de voie

Asphalte	10,4 km
Gravier	0,2 km
Chemin	0 km
Sentier	0,2 km
Route	1 km
Inconnu	0,8 km

Profil altimétrique

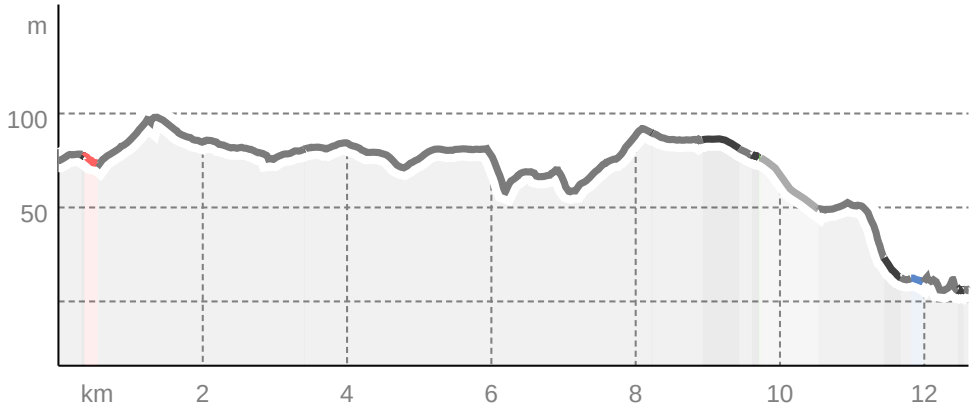

Activité

Balade à vélo

Distance	⟷	12,6 km
Durée	🕒	0:50 h.
Dénivelé positif	↗	57 m
Dénivelé négatif	↘	111 m

Endurance

Technique

Altitude

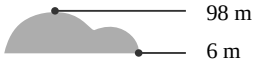



François Losfeld

Mise à jour : 10.11.2026