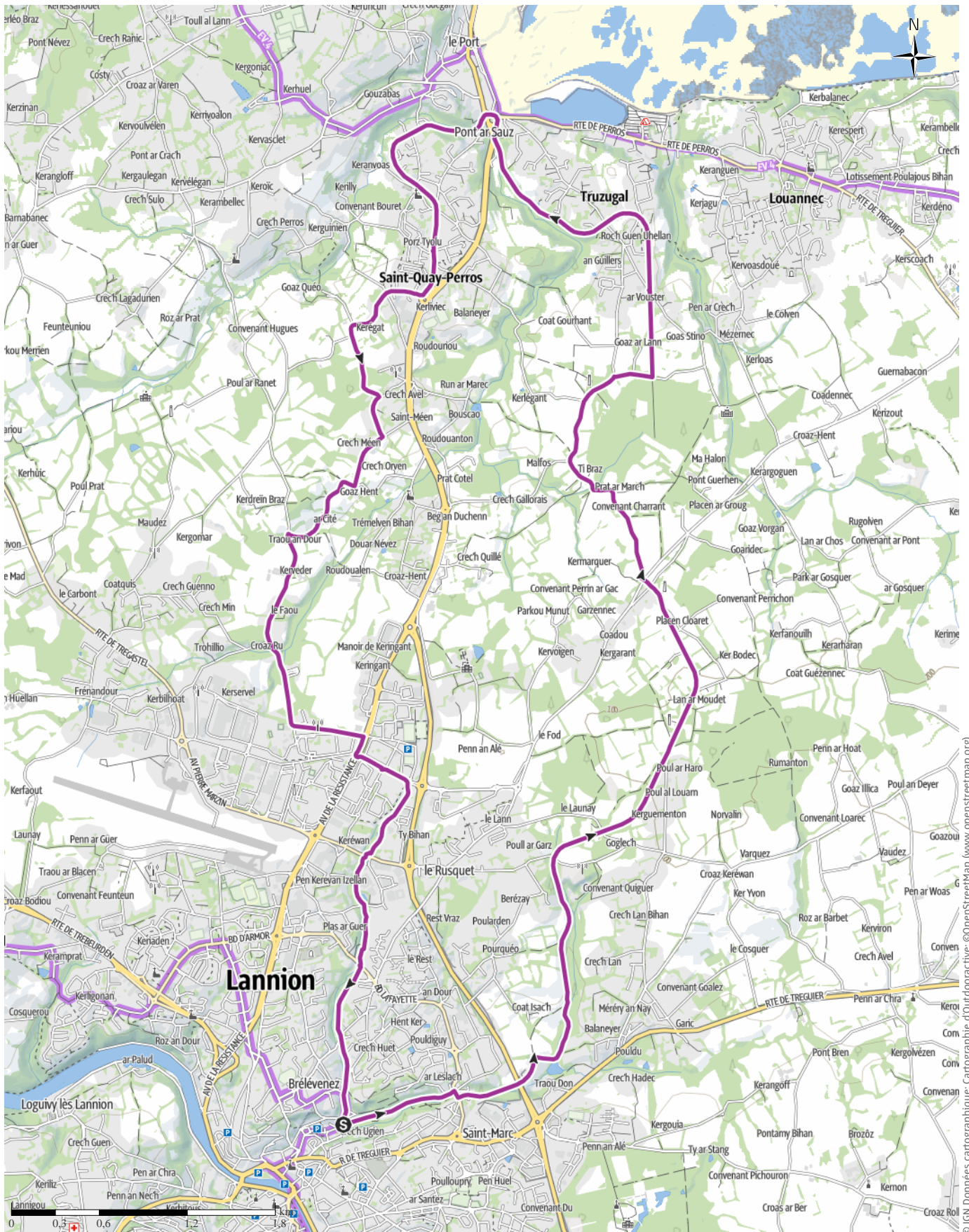


# Boucle Lannion - Perros - St Quay par chemin de fer

← 20,2 km | ⌚ 1:30 h | ▲ 185 m | ▼ 179 m | Difficulté -



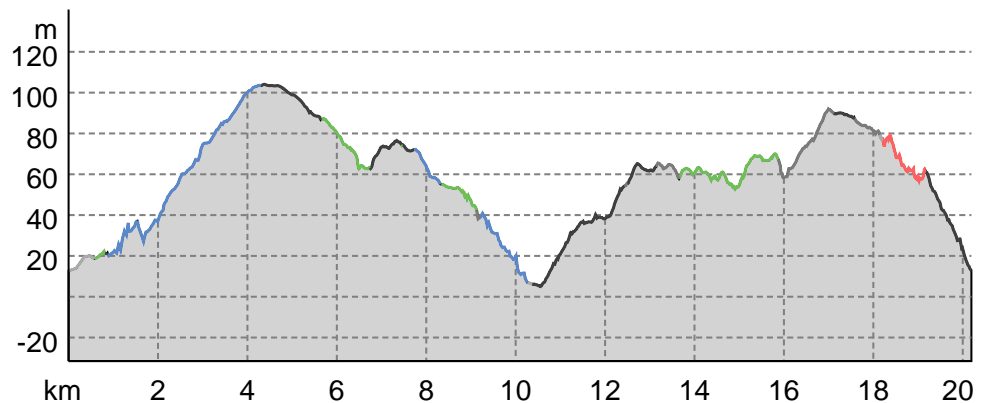
© IGN Données cartographiques; Cartographie d'Outdooractive; ©OpenStreetMap (www.openstreetmap.org)

## Boucle Lannion Perros St Quay par chemin de ...

## Type de chemin

Asphalte	2,5 km
Chemin de terre battue	5,1 km
Chemin	4,4 km
Sentier	1 km
Asphalte	6,6 km
Inconnu	0,8 km

## Profil altimétrique



## Activité

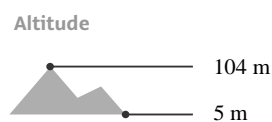
## Balade à vélo

Distance ↔ 20,2 km

Durée 🕒 1:30 h.

Dénivelé positif ▲ 185 m

Dénivelé négatif ▼ 179 m



Trégor Bicyclette

Mise à jour: 20.02.2022

Proposition de circuit pour le 27/03/2022

**Activité disponible pour iPhone et Android.**

Scanner le code QR et sauvegarder la randonnée hors-ligne, la partager avec des amis et bien plus encore ...

Site internet

<https://out.ac/l7zk4v>